

# СТАТИСТИКА В КАРТИНКАХ



Выпуск № 36\_2019 (229)

100 лет назад – 15 сентября 1919 года –  
состоялась общегородская конференция РКП (б), разделившая г. Пермь на 5 районов:  
Городской, Мотовилихинский, Балашихинский, Заимский, Горки-Разгуляй.

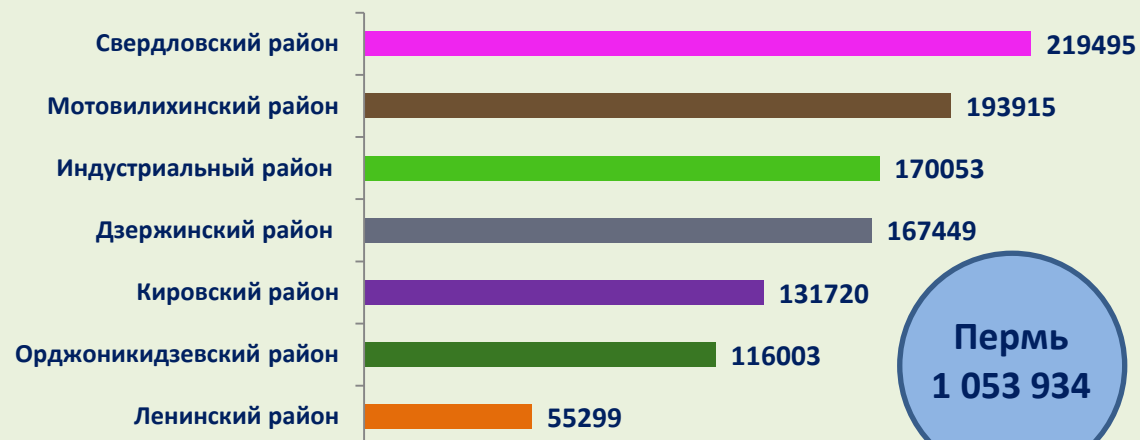
*(Лит.: Пермь социалистическая (Краткий очерк истории города с 1917 по 1973 гг.).  
Пособие для учителей истории и обществоведения, лекторов, пропагандистов и агитаторов. — Пермь, 1973.)*

В настоящее время Пермь разделена на 7 внутригородских районов:  
Дзержинский, Индустриальный, Кировский, Ленинский, Мотовилихинский,  
Орджоникидзевский, Свердловский

*(Закон Пермской области от 28.02.1996 № 416-67 «Об административно-территориальном устройстве Пермского края»)*

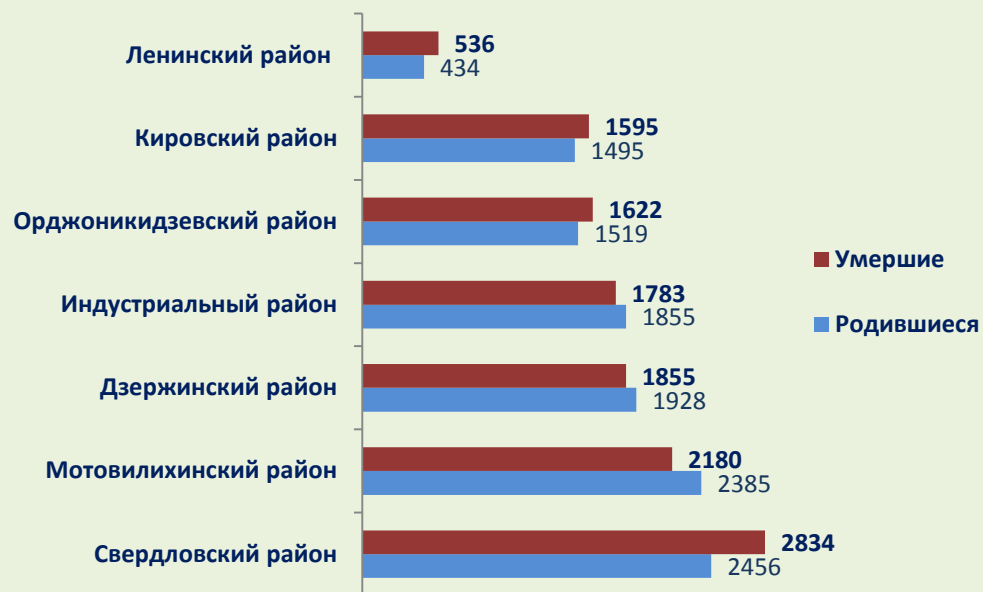


## Численность постоянного населения на 1 января 2019 года, человек

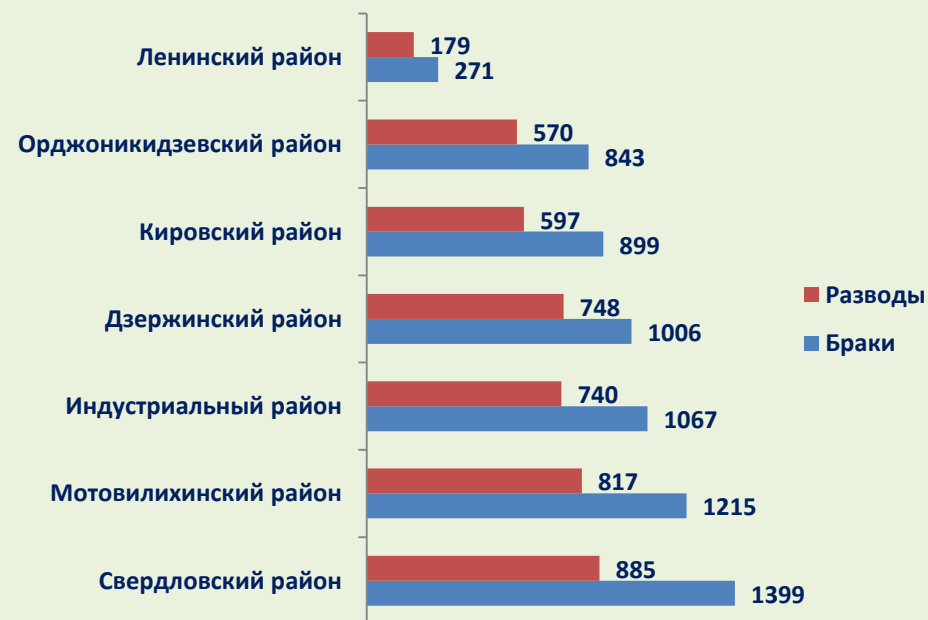


Пермь  
1 053 934

## Естественное движение населения в 2018 году, человек



## Браки и разводы в 2018 году



# Число организаций, осуществляющих образовательную деятельность по образовательным программам дошкольного образования, присмотр и уход за детьми за 2018 год



# Количество хозяйствующих субъектов, учтённых в Статрегистре Пермского края на 1 января 2019 года, единиц

## предприятий и организаций



## индивидуальных предпринимателей





## Жилищное строительство в 2018 году



**Ввод в действие  
жилых домов  
(без индивидуального  
жилищного строительства),  
тыс. кв. м**

- Дзержинский - 94,8
- Индустриальный - 32,5
- Кировский - 41,3
- Ленинский - 25,2
- Мотовилихинский - 66,7
- Орджоникидзевский - 36,3
- Свердловский - 179,5

**Пермь  
476,2**



**Общая площадь  
капитально  
отремонтированных  
жилых помещений,  
тыс. кв. м**

- Дзержинский - 34,8
- Индустриальный - 86,9
- Кировский - 33,5
- Ленинский - 1196,7
- Мотовилихинский - 13,0
- Орджоникидзевский - 5,0
- Свердловский - 18,5

**Пермь  
1388,5**

